PRODUCED BY AN AUTODESK EDUCATIONAL PRODUCT

Estrada da Custódia

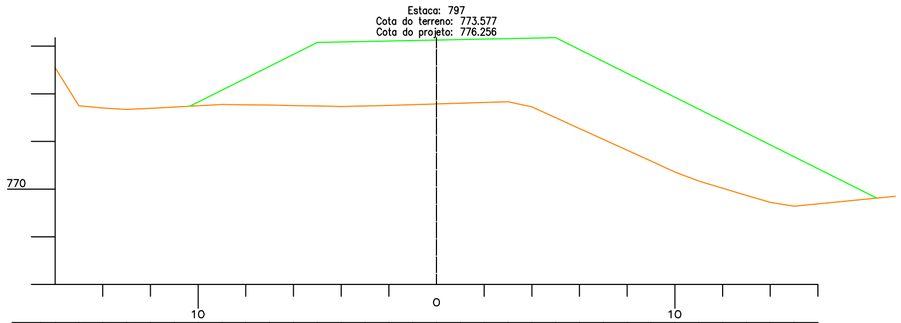

Áreas	Cotas do Projeto	Cotas do Terreno
Área de corte: 0,000m2		16.000
		775.092
		15.000
		773.493
		14.000
		773.406
		13.000
		773.339
		12.000
		773.391
		11.000
		773.443
	10.359 773.476	10.000
		773.495
		9.000
		773.547
		8.000
		773.535
		7.000
		773.529
		6.000
		773.507
	5.000 776.156	5.000
		773.485
		4.000
		773.464
		3.000
		773.485
		2.000
		773.515
		1.000
		773.546
	0.000 776.256	0.000
		773.577
		1.000
		773.608
		2.000
		773.638
		3.000
		773.669
		4.000
		773.454
	5.000 776.356	5.000
		772.999
		6.000
		772.543
		7.000
		772.087
		8.000
		771.632
		9.000
		771.176
		10.000
		770.720
		11.000
		770.340
		12.000
		770.041
		13.000
		769.742
		14.000
		769.444
		15.000
		769.284
	16.000 770.856	16.000
Área de aterro: 66,040m2		768.860

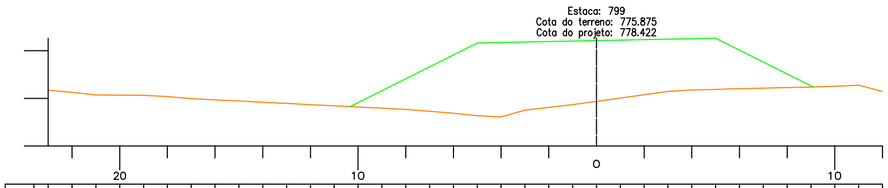

Áreas	Cotas do Projeto	Cotas do Terreno
Área de corte: 0,000m2		23.000
		777.140
		22.000
		776.249
		21.000
		776.144
		20.000
		776.136
		19.000
		776.128
		18.000
		776.074
		17.000
		775.987
		16.000
		775.936
		15.000
		775.886
		14.000
		775.836
		13.000
		775.786
		12.000
		775.736
		11.000
		775.686
	10.338 775.653	10.000
		775.636
		9.000
		775.586
		8.000
		775.536
		7.000
		775.460
		6.000
		775.369
	5.000 778.322	5.000
		775.276
		4.000
		775.215
		3.000
		775.501
		2.000
		775.617
		1.000
		775.737
	0.000 778.422	0.000
		775.875
		1.000
		776.014
		2.000
		776.153
		3.000
		776.291
		4.000
		776.351
	5.000 778.522	5.000
		776.376
		6.000
		776.401
		7.000
		776.426
		8.000
		776.451
	9.086 776.479	9.000
		776.477
		10.000
		776.502
		11.000
		776.551
		12.000
Área de aterro: 38,010m2		776.290

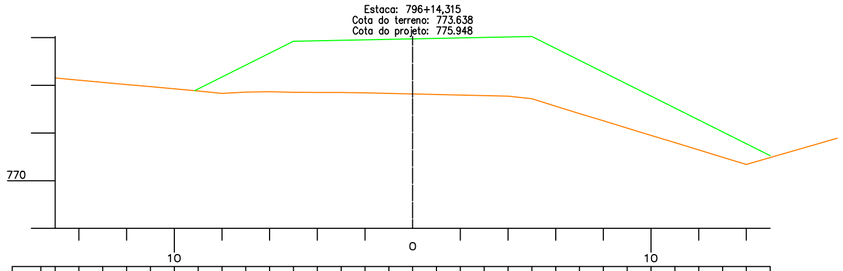

Áreas	Cotas do Projeto	Cotas do Terreno
Área de corte: 0,000m2		15.000
		774.305
		14.000
		774.215
		13.000
		774.124
		12.000
		774.033
		11.000
		773.943
		10.000
		773.852
	9.146 773.775	9.000
		773.762
		8.000
		773.661
		7.000
		773.713
		6.000
		773.734
		5.000
		773.706
	5.000 775.848	4.000
		773.704
		3.000
		773.701
		2.000
		773.683
		1.000
		773.660
	0.000 775.948	0.000
		773.638
		1.000
		773.615
		2.000
		773.592
		3.000
		773.569
		4.000
		773.546
	5.000 776.048	5.000
		772.437
		6.000
		773.124
		7.000
		772.818
		8.000
		772.513
		9.000
		772.207
		10.000
		771.902
		11.000
		771.596
		12.000
		771.291
		13.000
		770.985
		14.000
		770.680
	15.000 771.048	15.000
Área de aterro: 44,350m2		770.105

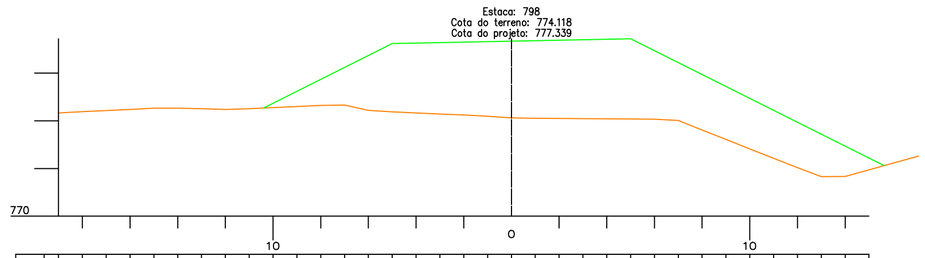

Áreas	Cotas do Projeto	Cotas do Terreno
Área de corte: 0,000m2		19.000
		774.332
		18.000
		774.381
		17.000
		774.429
		16.000
		774.478
		15.000
		774.526
		14.000
		774.531
		13.000
		774.504
		12.000
		774.476
		11.000
		774.505
	10.412 774.533	10.000
		774.553
		9.000
		774.601
		8.000
		774.649
		7.000
		774.659
		6.000
		774.440
	5.000 777.239	5.000
		774.376
		4.000
		774.327
		3.000
		774.284
		2.000
		774.243
		1.000
		774.190
	0.000 777.339	0.000
		774.118
		1.000
		774.110
		2.000
		774.102
		3.000
		774.094
		4.000
		774.086
	5.000 777.439	5.000
		774.079
		6.000
		774.071
		7.000
		774.012
		8.000
		773.816
		9.000
		773.220
		10.000
		772.824
		11.000
		772.428
		12.000
		772.032
		13.000
		771.654
		14.000
		771.666
	15.000 772.439	15.000
Área de aterro: 60,049m2		771.113

PREFEITURA DE CATALÃO
Cidade que sonha e faz.

Marins Topografia

Conteúdo: **Seções Transversais**

Título: **Concepção em Planta**

Local: **Obs: A Obra Inicia-se na Comunidade Camponesa Cisterna e Segue Até o Centro Comunitário da Custódia, Zona Rural de Catalão - GO**

Proprietário: **Prefeitura Municipal de Catalão**

Cidade: **Catalão - GO**

Bairro: **Centro**

Desenho: **Hagamenon**

Escalas: **1/1000**

Folha: **90/102**

Data: **Janeiro/2024**

Assinaturas:

Proprietário:
Prefeitura Municipal de Catalão

Resp. Técnico:
Engenheiro Gustavo Gonçalves da Costa
CREA 1020617675/D-GO

observação e outros:

Aprovação:

PRODUCED BY AN AUTODESK EDUCATIONAL PRODUCT
PRODUCED BY AN AUTODESK EDUCATIONAL PRODUCT
PRODUCED BY AN AUTODESK EDUCATIONAL PRODUCT